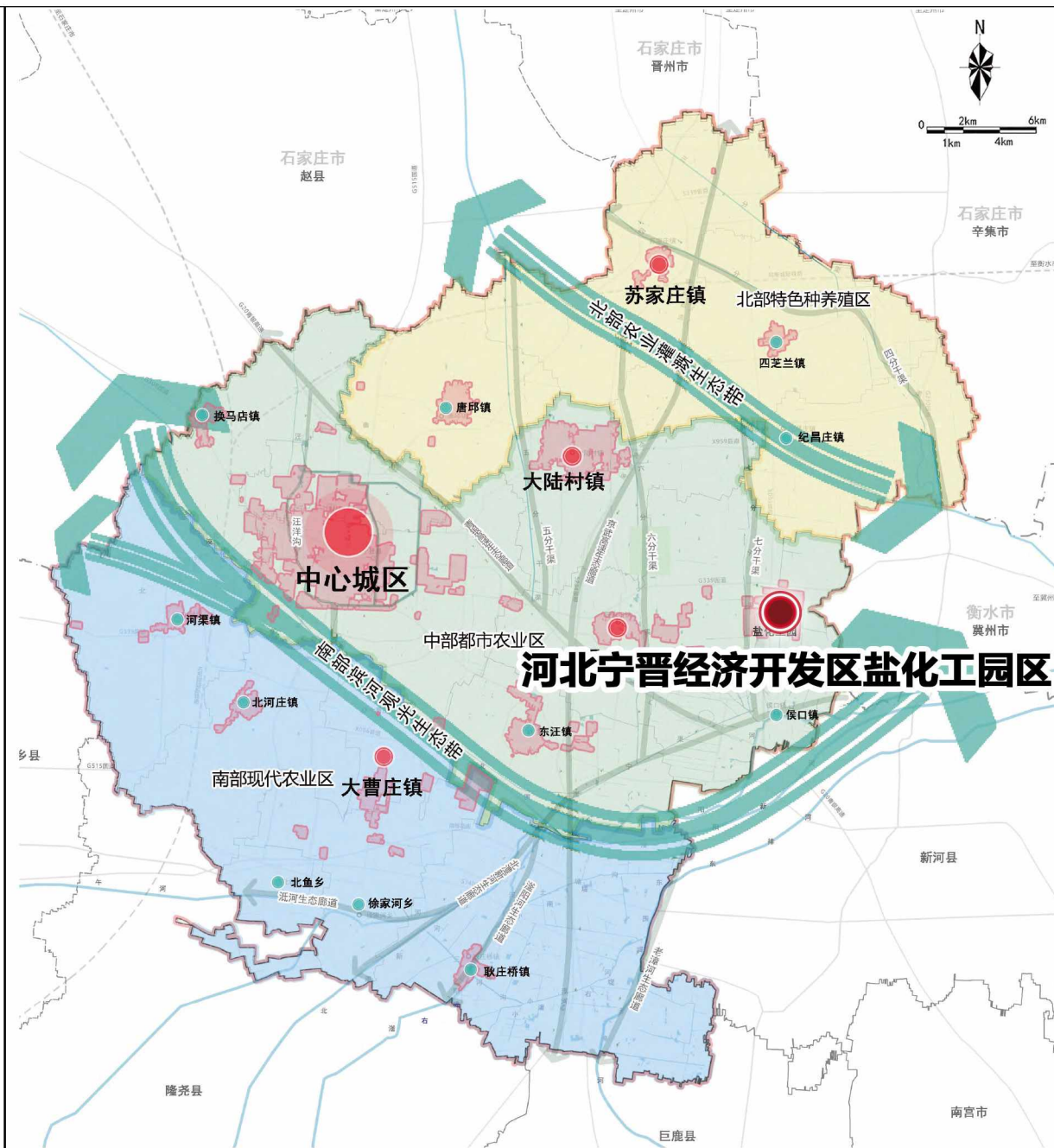
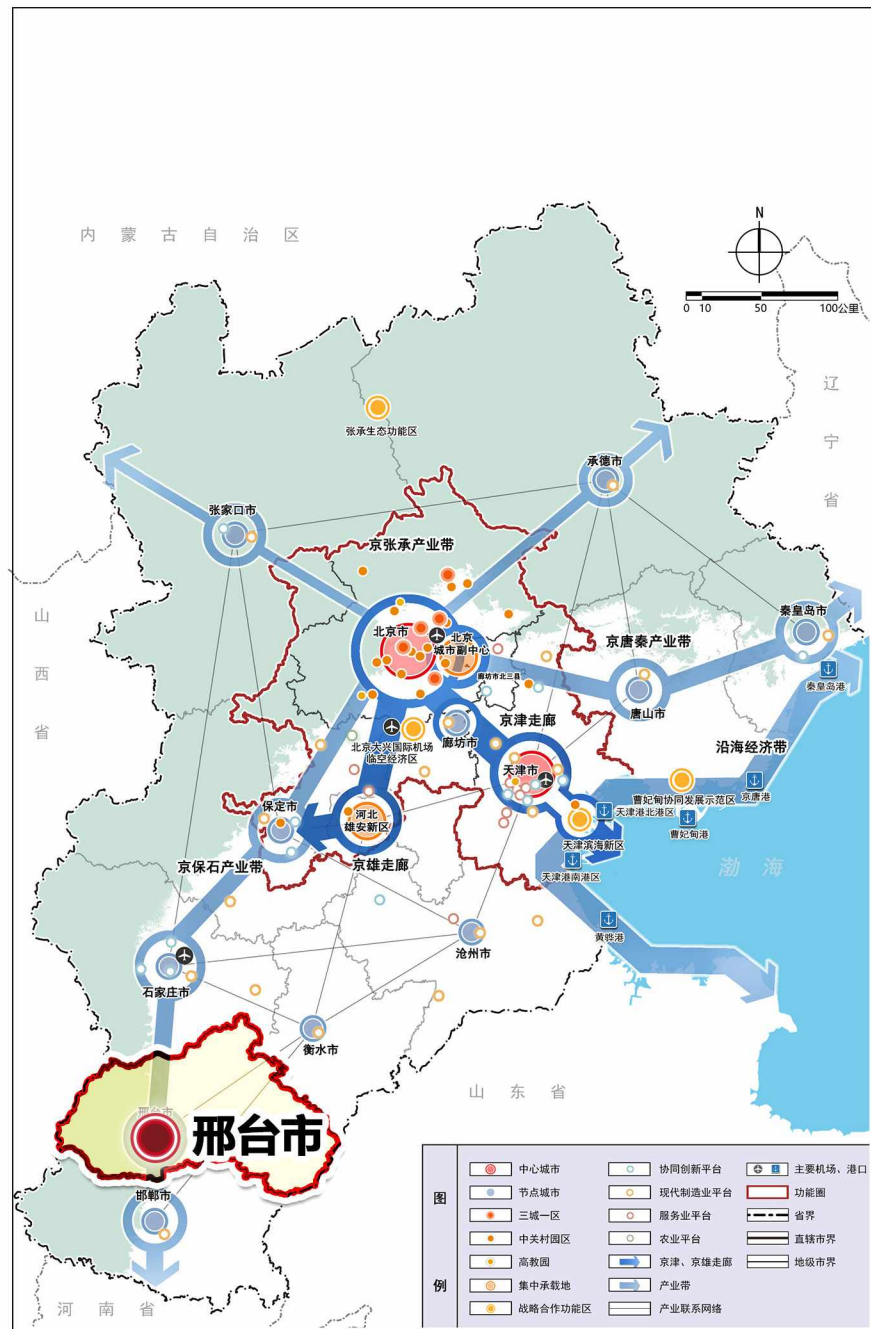
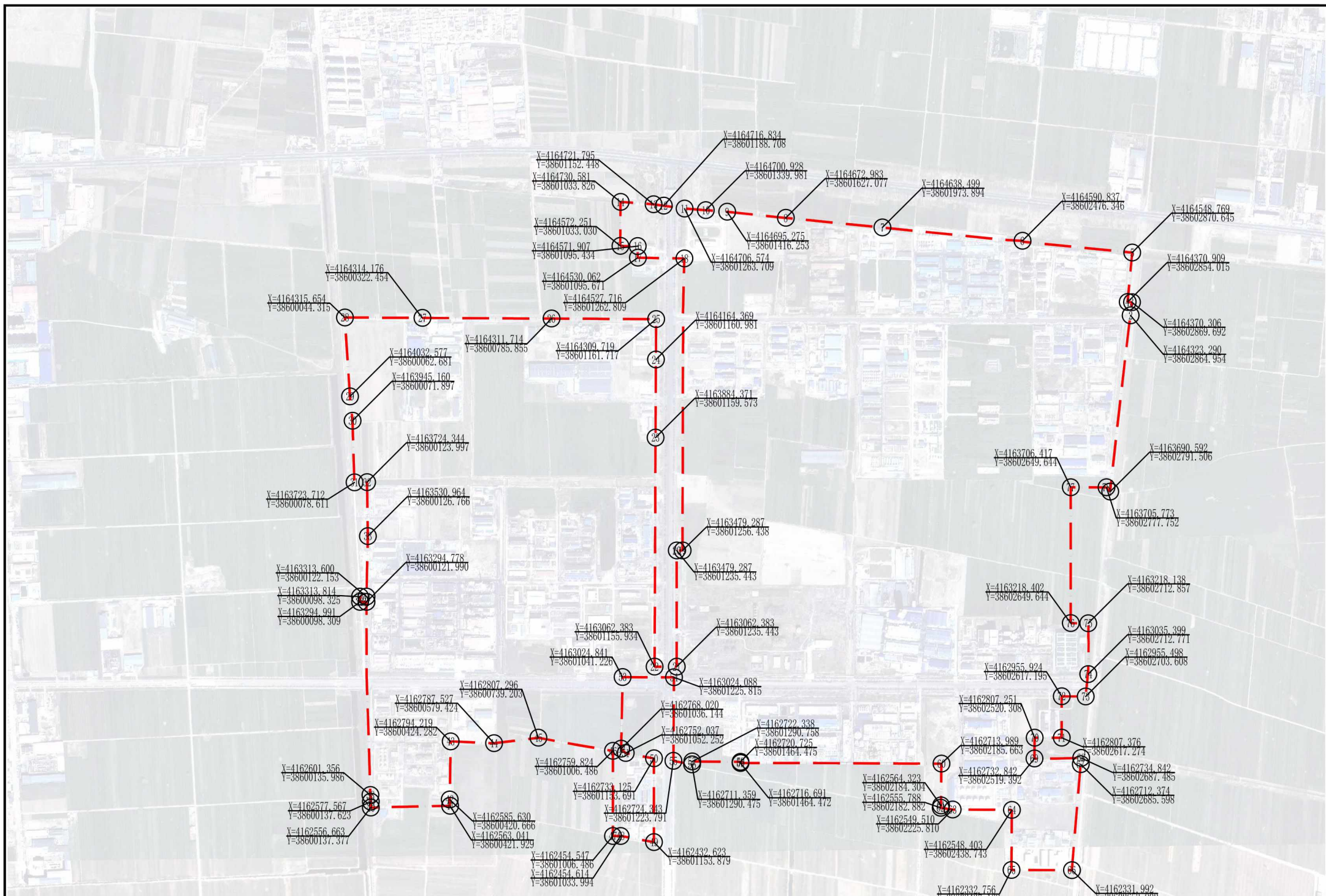


河北宁晋经济开发区盐化工园总体规划(2025-2030年)



河北宁晋经济开发区盐化工园总体规划(2025-2030年)



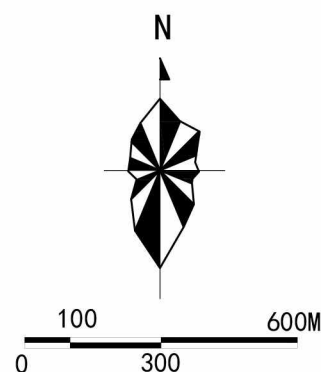
坐标表

编号	X	Y	编号	X	Y	编号	X	Y	编号	X	Y
1	X=4163690.592	Y=38602791.506	21	X=4163062.383	Y=38601235.443	41	X=4162563.041	Y=38600421.929	61	X=4162564.323	Y=38602184.304
2	X=4164323.290	Y=38602864.954	22	X=4163062.383	Y=38601155.934	42	X=4162585.630	Y=38600420.666	62	X=4162555.788	Y=38602182.882
3	X=4164370.306	Y=38602869.692	23	X=4163884.371	Y=38601159.573	43	X=4162794.219	Y=38600424.282	63	X=4162549.510	Y=38602225.810
4	X=4164370.909	Y=38602854.015	24	X=4164164.369	Y=38601160.981	44	X=4162787.527	Y=38600579.424	64	X=4162548.403	Y=38602438.743
5	X=4164548.769	Y=38602870.645	25	X=4164309.719	Y=38601161.717	45	X=4162807.296	Y=38600739.203	65	X=4162332.756	Y=38602437.162
6	X=4164590.837	Y=38602476.346	26	X=4164311.714	Y=38600785.855	46	X=4162759.824	Y=38601006.486	66	X=4162331.992	Y=38602653.902
7	X=4164638.499	Y=38601973.894	27	X=4164314.176	Y=38600322.454	47	X=4162454.547	Y=38601006.486	67	X=4162712.374	Y=38602685.598
8	X=4164672.983	Y=38601627.077	28	X=4164315.654	Y=38600044.315	48	X=4162454.614	Y=38601033.994	68	X=4162734.842	Y=38602687.485
9	X=4164695.275	Y=38601416.253	29	X=4164032.577	Y=38600062.681	49	X=4162432.623	Y=38601153.879	69	X=4162732.842	Y=38602519.392
10	X=4164700.928	Y=38601339.981	30	X=4163945.160	Y=38600071.897	50	X=4162733.125	Y=38601153.691	70	X=4162807.251	Y=38602520.308
11	X=4164706.574	Y=38601263.709	31	X=4163723.712	Y=38600078.611	51	X=4162752.037	Y=38601052.252	71	X=4162807.376	Y=38602617.274
12	X=4164716.834	Y=38601188.708	32	X=4163724.344	Y=38600123.997	52	X=4162768.020	Y=38601036.144	72	X=4162955.924	Y=38602617.195
13	X=4164721.795	Y=38601033.826	33	X=4163530.964	Y=38600126.766	53	X=4163024.841	Y=38601041.226	73	X=4162955.498	Y=38602703.608
14	X=4164730.581	Y=38601033.826	34	X=4163313.600	Y=38600122.153	54	X=4163024.088	Y=38601225.815	74	X=4163035.399	Y=38602712.771
15	X=4164572.251	Y=38601033.030	35	X=4163313.814	Y=38600098.325	55	X=4162724.343	Y=38601223.791	75	X=4163218.138	Y=38602712.857
16	X=4164571.907	Y=38601095.434	36	X=4163294.991	Y=38600098.309	56	X=4162711.359	Y=38601290.475	76	X=4163218.402	Y=38602649.644
17	X=4164530.062	Y=38601095.671	37	X=4163294.778	Y=38600121.990	57	X=4162722.338	Y=38601290.758	77	X=4163706.417	Y=38602649.644
18	X=4164527.716	Y=38601262.809	38	X=4162601.356	Y=38600135.986	58	X=4162720.725	Y=38601464.475	78	X=4163705.773	Y=38602777.752
19	X=4163479.287	Y=38601256.438	39	X=4162577.567	Y=38600137.623	59	X=4162716.691	Y=38601464.472			
20	X=4163479.287	Y=38601235.443	40	X=4162556.663	Y=38600137.377	60	X=4162713.989	Y=38602185.663			

图

- 规划范围
- 坐标点
- 坐标标注

例



编制单位:

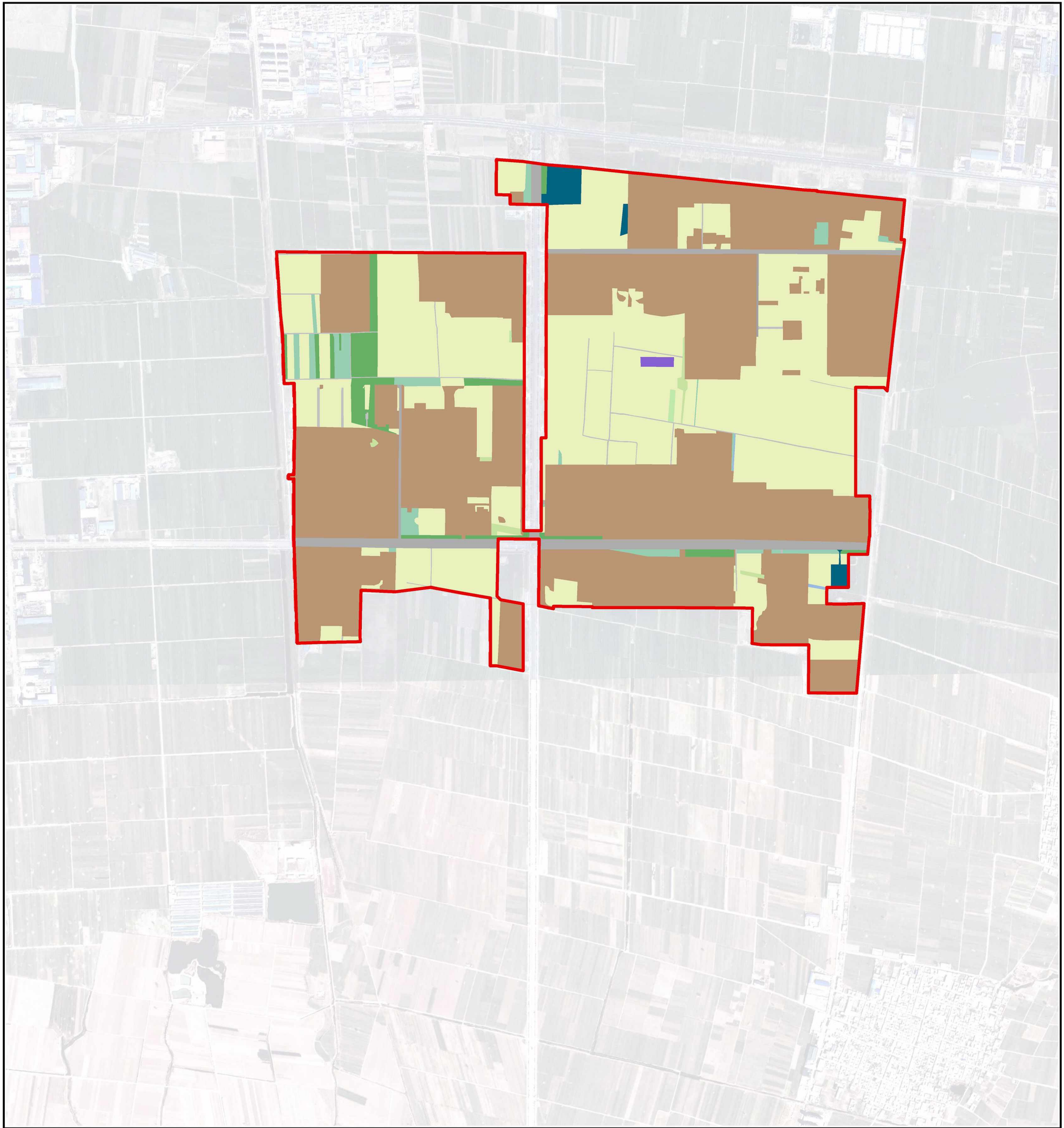


中化国际咨询有限公司
CHINA INTERNATIONAL CHEMICAL CONSULTING CORPORATION













委托单位: 河北宁晋经济开发区(大曹庄管理区)管理委员会

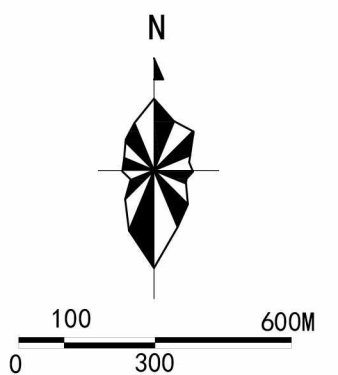
02

四至范围图

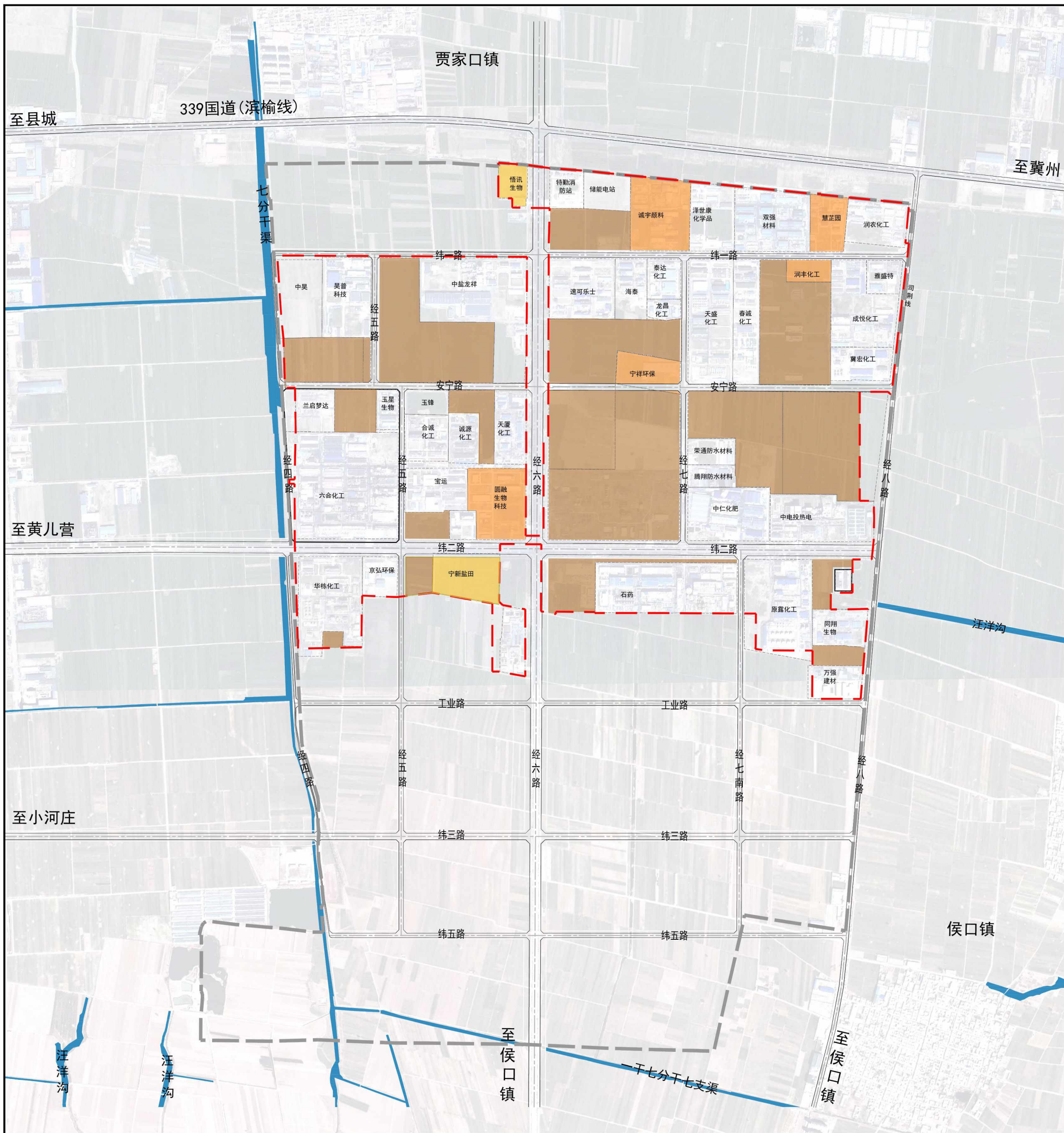


图例

- | | |
|--|---|
|  规划范围 |  城镇村道路用地 |
|  乔木林地 |  工业用地 |
|  公用设施用地 |  果园 |
|  公路用地 |  水浇地 |
|  其他林地 |  沟渠 |
|  其他草地 |  物流仓储用地 |
|  农村道路 | |



河北宁晋经济开发区盐化工园总体规划(2025-2030年)

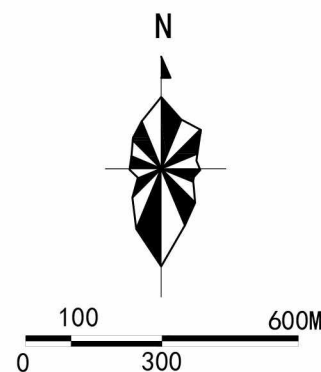


图

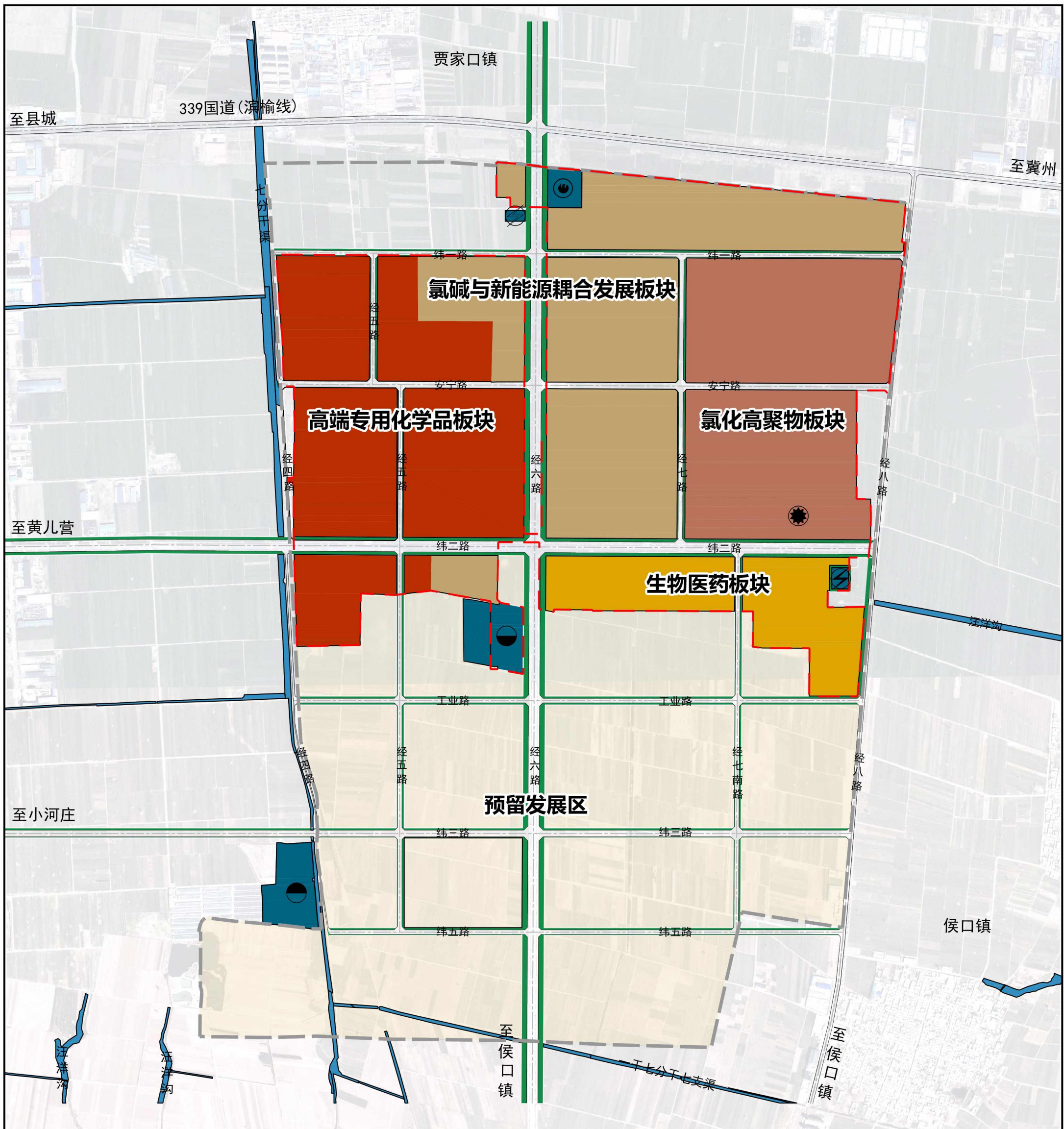
- | | | | |
|--|---------|--|--------------------|
| | 规划范围 | | 企业红线 |
| | 远景展望范围 | | 未开发用地(尚未被规划或利用的土地) |
| | 沟渠 | | 低效用地 |
| | 城镇村道路用地 | | 闲置土地 |

例

- 共规划三类工业用地417.57公顷,
- 现状企业用地262.53公顷, 其中低效用地26.09公顷, 闲置土地7.70公顷;
- 未开发用地155.04公顷。

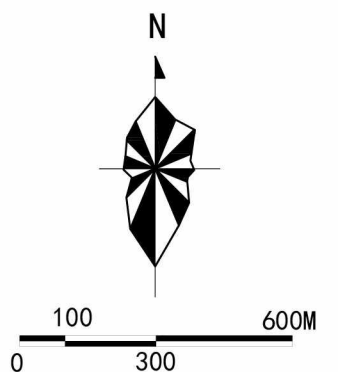


河北宁晋经济开发区盐化工园总体规划(2025-2030年)



图例

- | | | |
|---------|--------------|----------|
| 规划范围 | 高端专用化学品板块 | 供水厂 |
| 远景展望范围 | 氯碱与新能源耦合发展板块 | 污水厂 |
| 沟渠 | 氯化高聚物板块 | 110kV变电站 |
| 城镇村道路用地 | 生物医药板块 | 220kV变电站 |
| 防护绿地 | 公用工程区 | 消防站 |
| | 预留发展区 | 供热中心 |



编制单位:



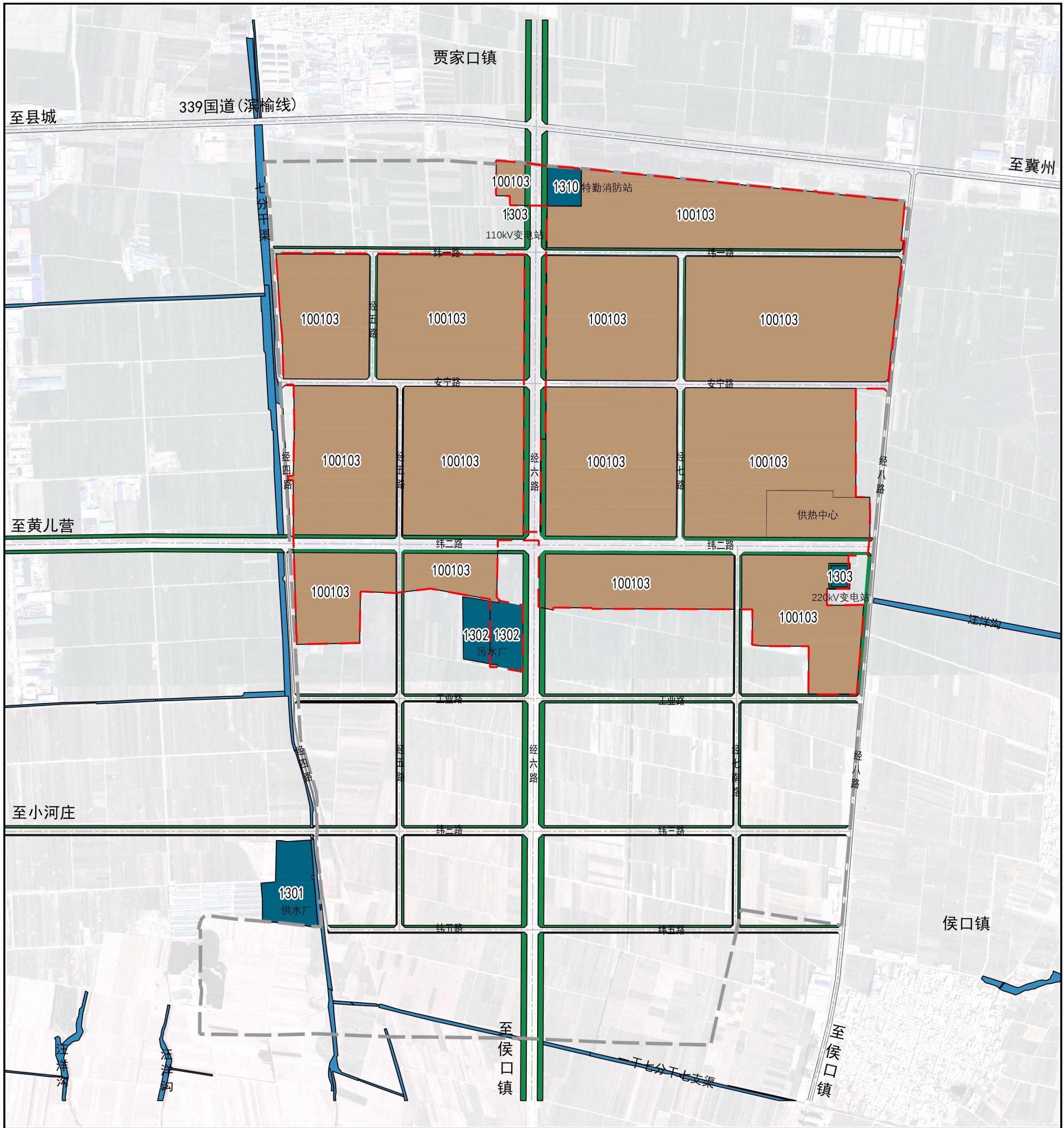
中化国际咨询有限公司
CHINA INTERNATIONAL CHEMICAL CONSULTING CORPORATION

委托单位: 河北宁晋经济开发区(大曹庄管理区)管理委员会

05

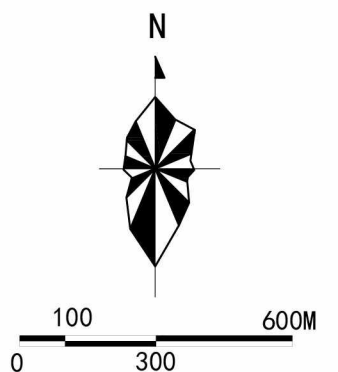
总体布局规划图

河北宁晋经济开发区盐化工园总体规划(2025-2030年)



图例

- | | | | |
|--|--------------|--|---------------|
| | 规划范围 | | 100103 三类工业用地 |
| | 远景展望范围 | | 1301 供水用地 |
| | 1705 沟渠 | | 1302 排水用地 |
| | 1207 城镇村道路用地 | | 1303 供电用地 |
| | 1402 防护绿地 | | 1310 消防用地 |



编制单位:



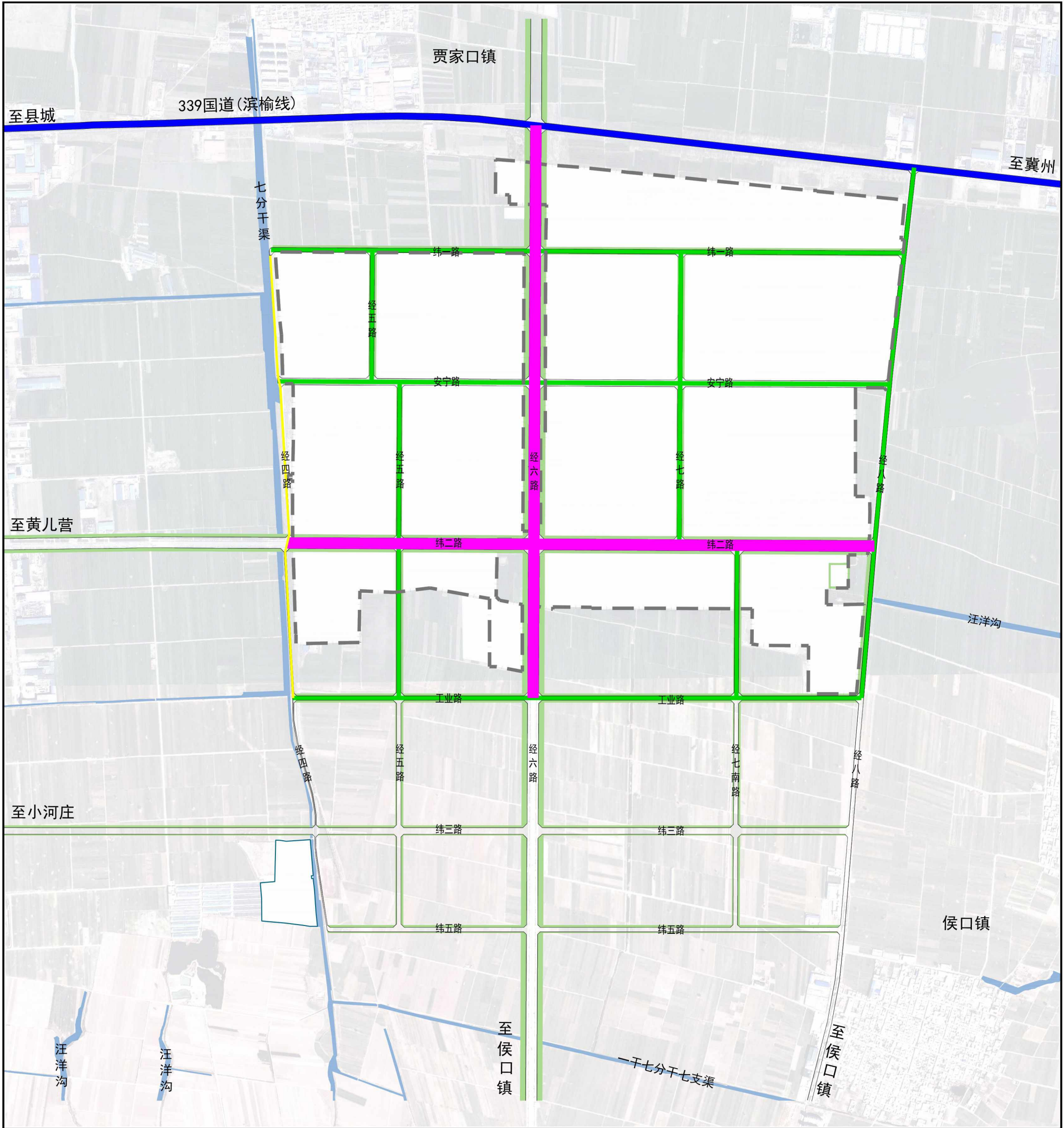
中化国际咨询有限公司
CHINA INTERNATIONAL CHEMICAL CONSULTING CORPORATION

委托单位: 河北宁晋经济开发区(大曹庄管理区)管理委员会

06

土地利用规划图

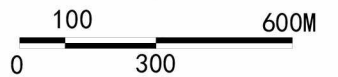

河北宁晋经济开发区盐化工园总体规划(2025-2030年)



图

例

- | | | | |
|---|---------|---|------|
|  | 规划范围 |  | 国省干道 |
|  | 沟渠 |  | 主干路 |
|  | 城镇村道路用地 |  | 次干路 |
|  | 防护绿地 |  | 支路 |



编制单位:



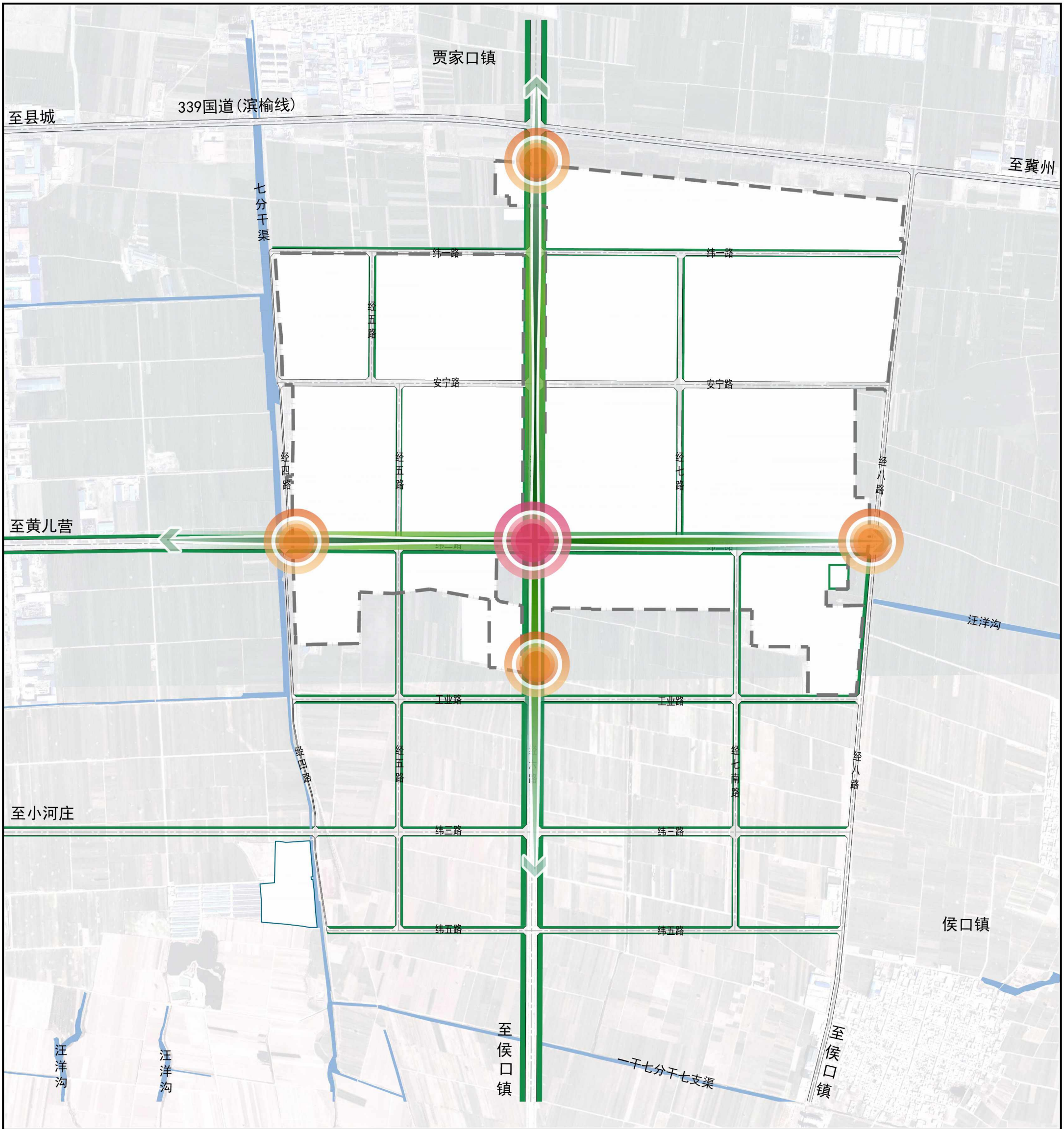
中化国际咨询有限公司
CHINA INTERNATIONAL CHEMICAL CONSULTING CORPORATION

委托单位: 河北宁晋经济开发区(大曹庄管理区)管理委员会

07

道路交通规划图


河北宁晋经济开发区盐化工园总体规划(2025-2030年)



图

例

-  规划范围
-  沟渠
-  城镇村道路用地
-  防护绿地
-  景观轴线
-  景观节点



0 100 300 600M

编制单位:



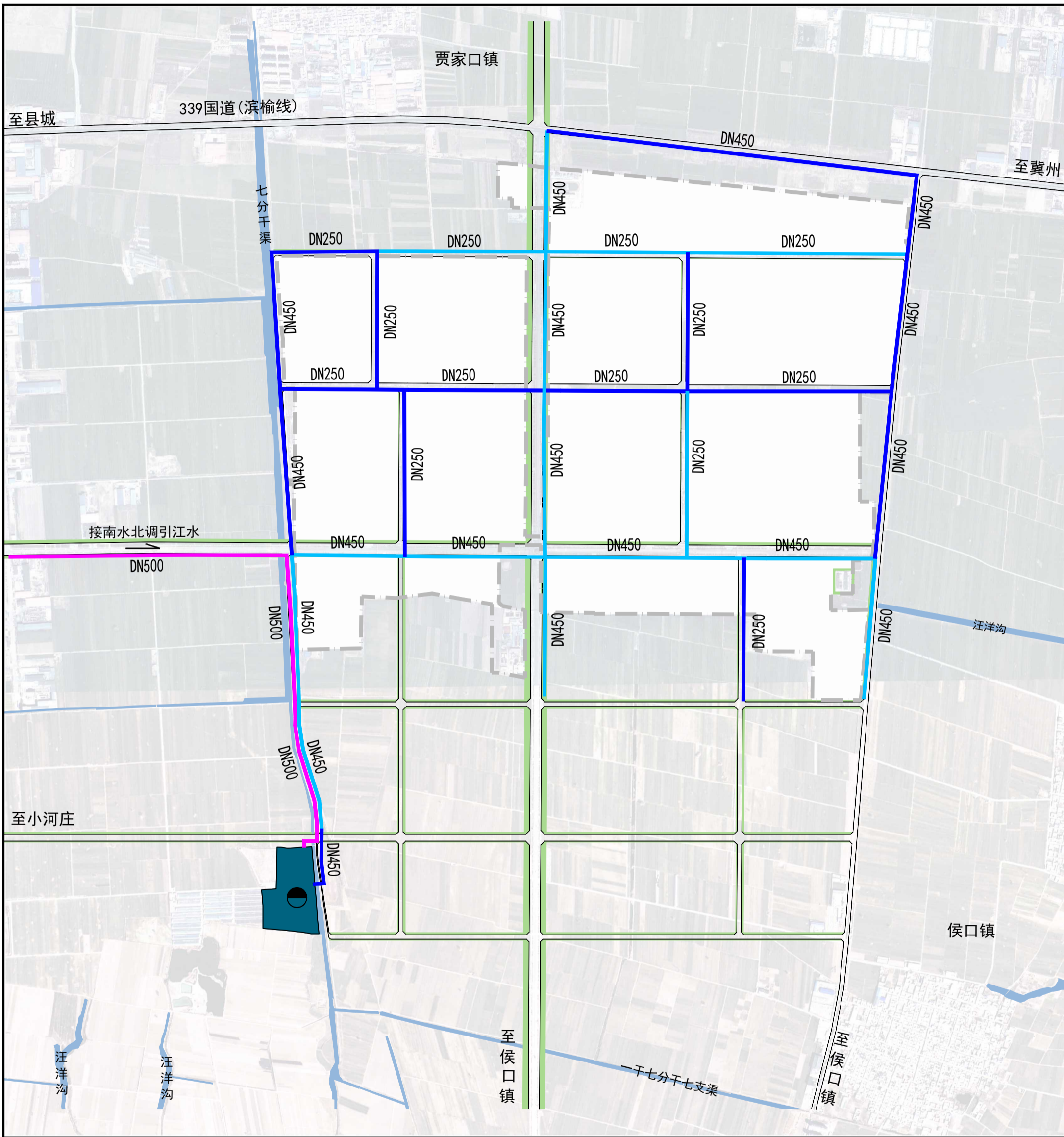
中化国际咨询有限公司
CHINA INTERNATIONAL CHEMICAL CONSULTING CORPORATION

委托单位: 河北宁晋经济开发区(大曹庄管理区)管理委员会

08






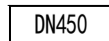
绿地系统规划图

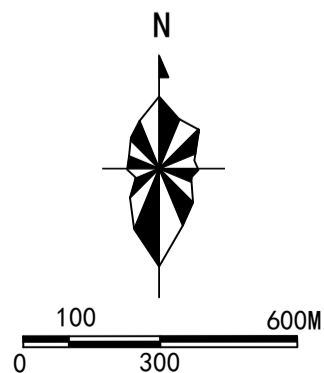
河北宁晋经济开发区盐化工园总体规划(2025-2030年)



图

例

-  规划范围
-  净水厂
-  规划输水干管
-  现状工业水管线
-  规划工业水管线
-  管径 (mm)



编制单位:



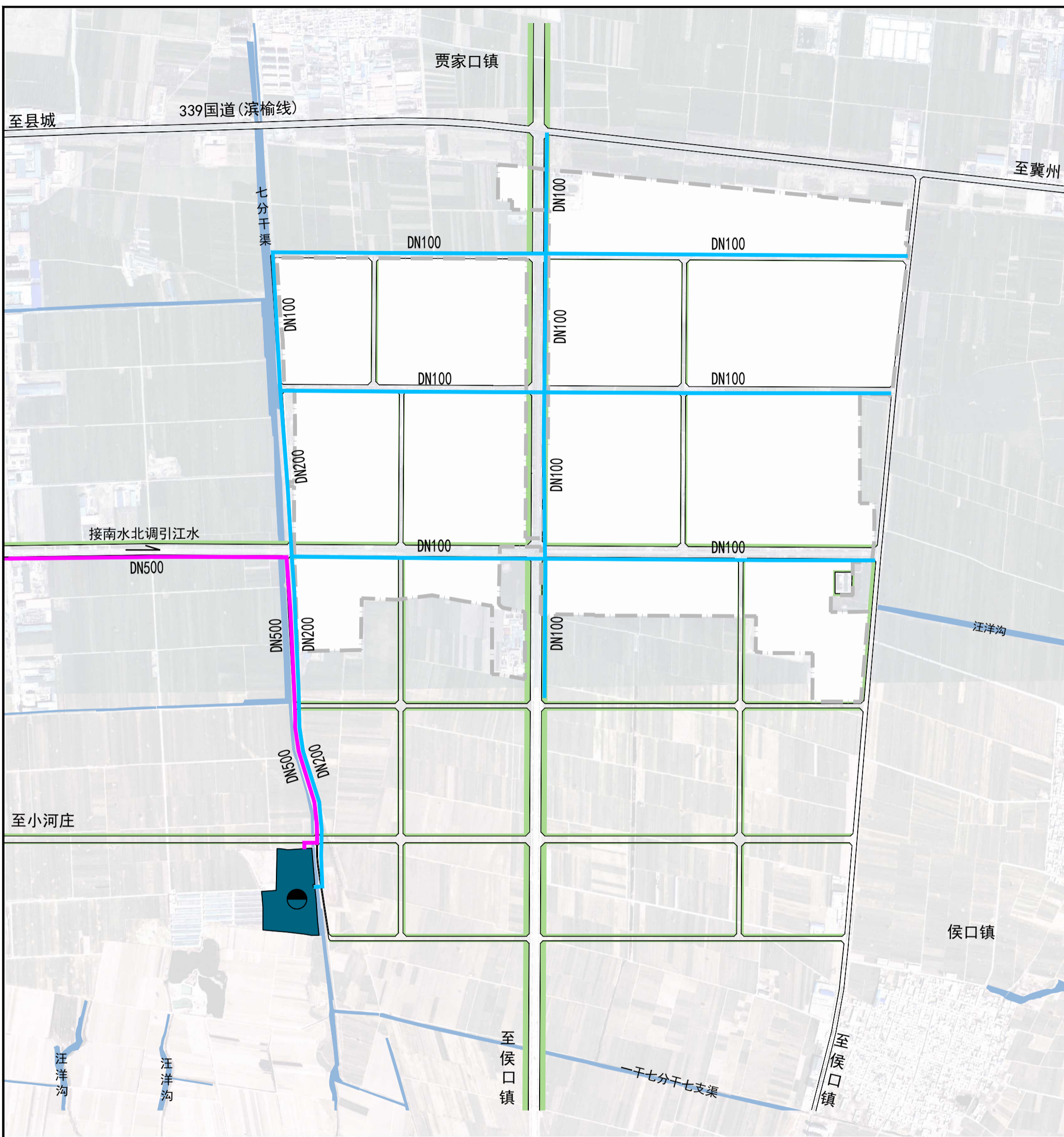
中化国际咨询有限公司
CHINA INTERNATIONAL CHEMICAL CONSULTING CORPORATION

委托单位: 河北宁晋经济开发区(大曹庄管理区)管理委员会

09





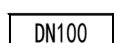
工业水管网规划图

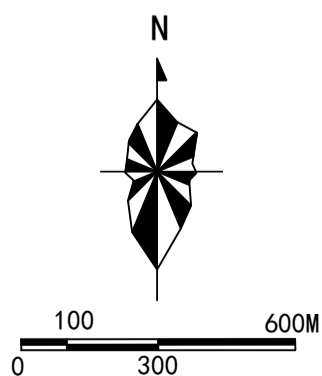
河北宁晋经济开发区盐化工园总体规划(2025-2030年)



图

例

-  规划范围
-  净水厂
-  规划输水干管
-  规划生活水管线
-  DN100 管径 (mm)



编制单位:



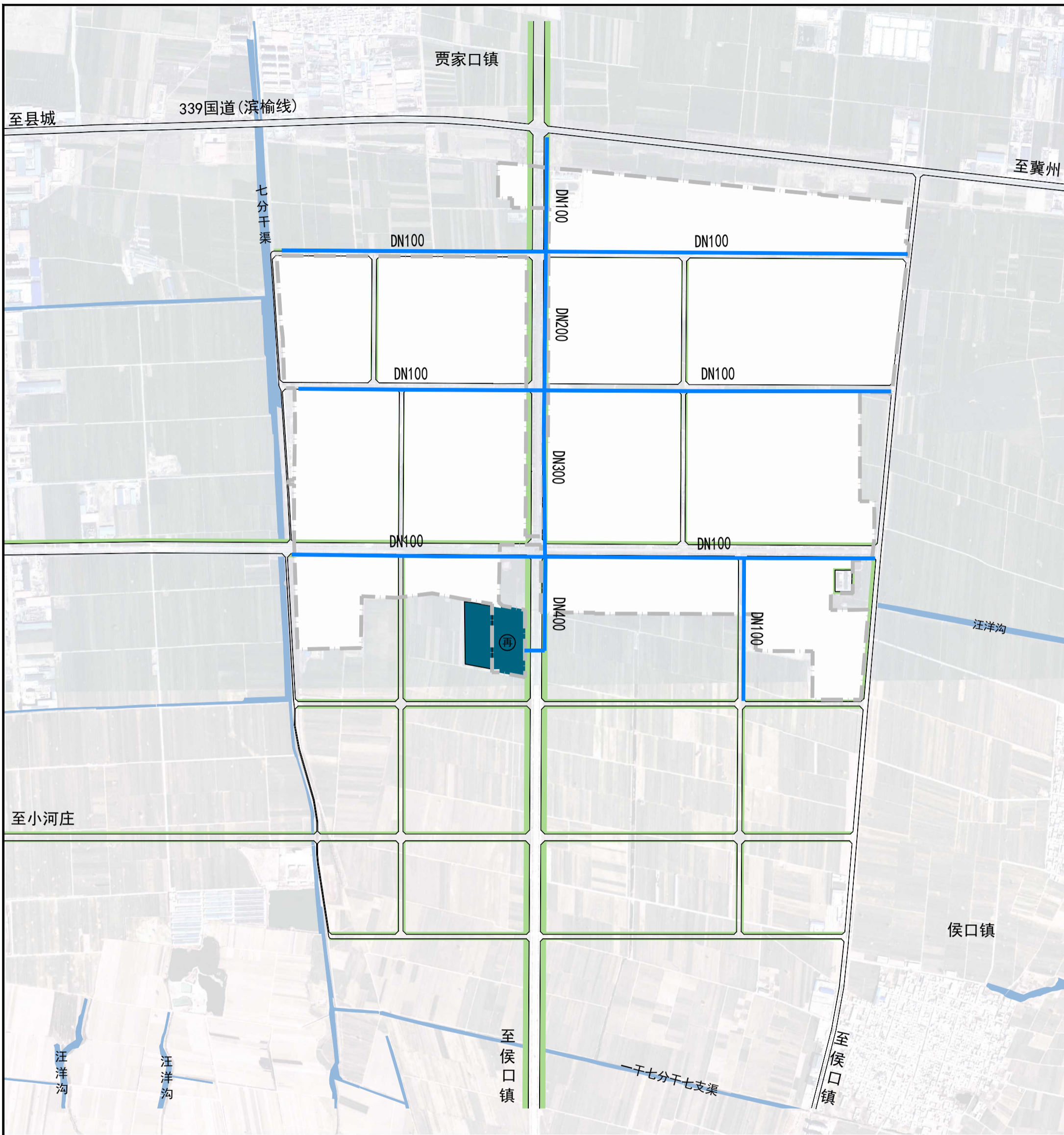
中化国际咨询有限公司
CHINA INTERNATIONAL CHEMICAL CONSULTING CORPORATION

委托单位: 河北宁晋经济开发区(大曹庄管理区)管理委员会

10

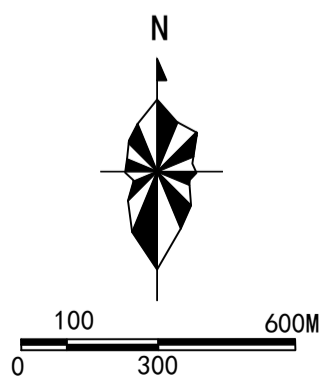
生活水管网规划图

河北宁晋经济开发区盐化工园总体规划(2025-2030年)

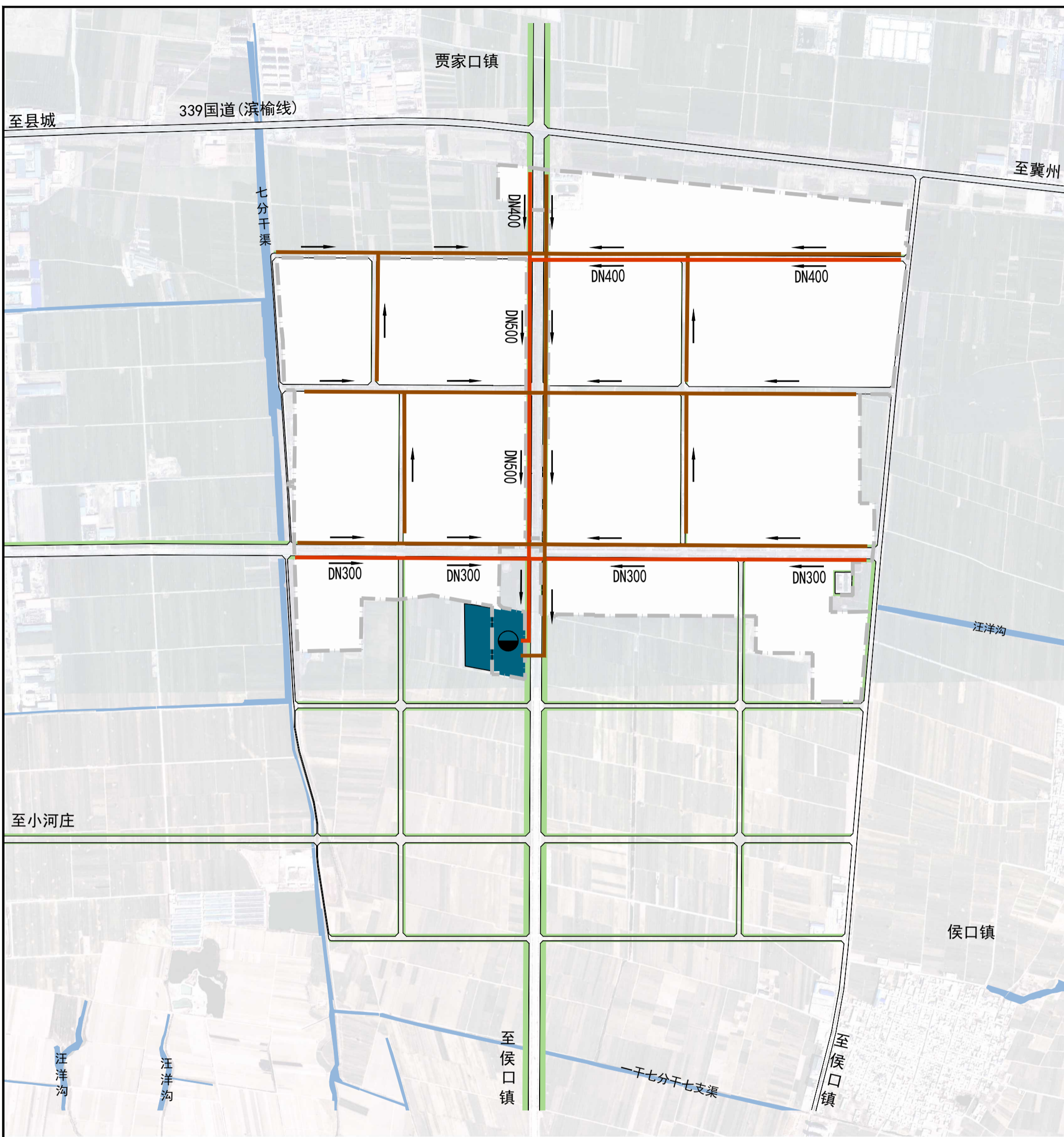


图例

- 规划范围
- 再 再生水厂
- 规划再生水管线
- DN100 管径 (mm)









河北宁晋经济开发区盐化工园总体规划(2025-2030年)

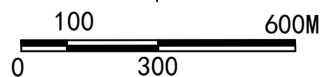


图

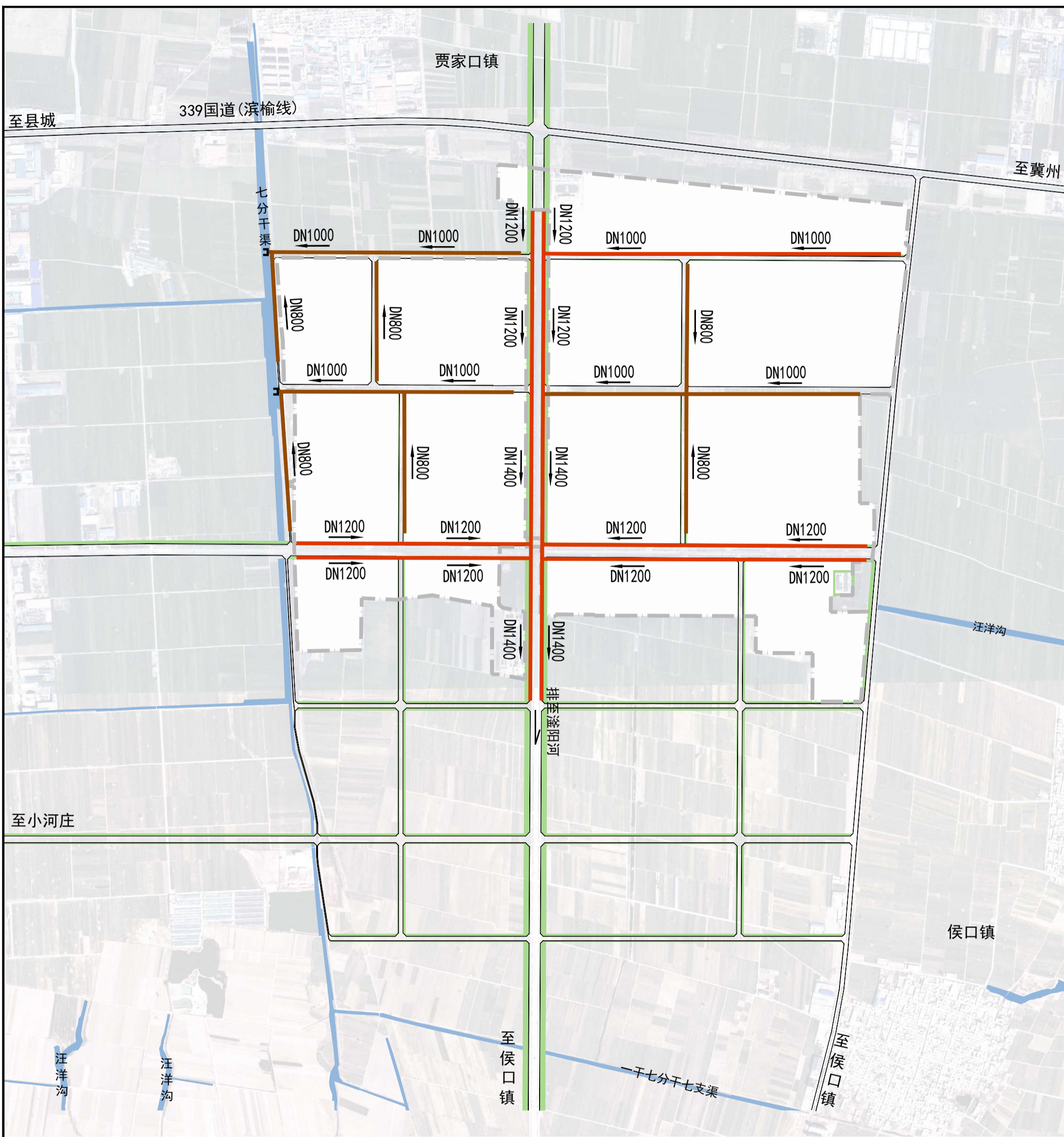
例

-  规划范围
-  污水处理厂
-  现状重力流污水管线
-  规划压力流污水管线
-  管径 (mm)
-  排水方向

注：1. 园区现状污水管网均采用重力流埋地敷设，按照国家相关要求，规划园区污水逐步采用专管压力输送至园区污水处理厂。
2. 图中所绘规划压力流污水管线仅表示管道路由，不表示具体管道。



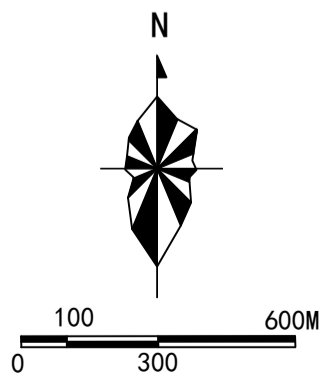
河北宁晋经济开发区盐化工园总体规划(2025-2030年)



图

例

- 规划范围
- 现状雨水管线
- 规划雨水管线
- 管径 (mm)
- 雨水排口
- 排水方向



编制单位:



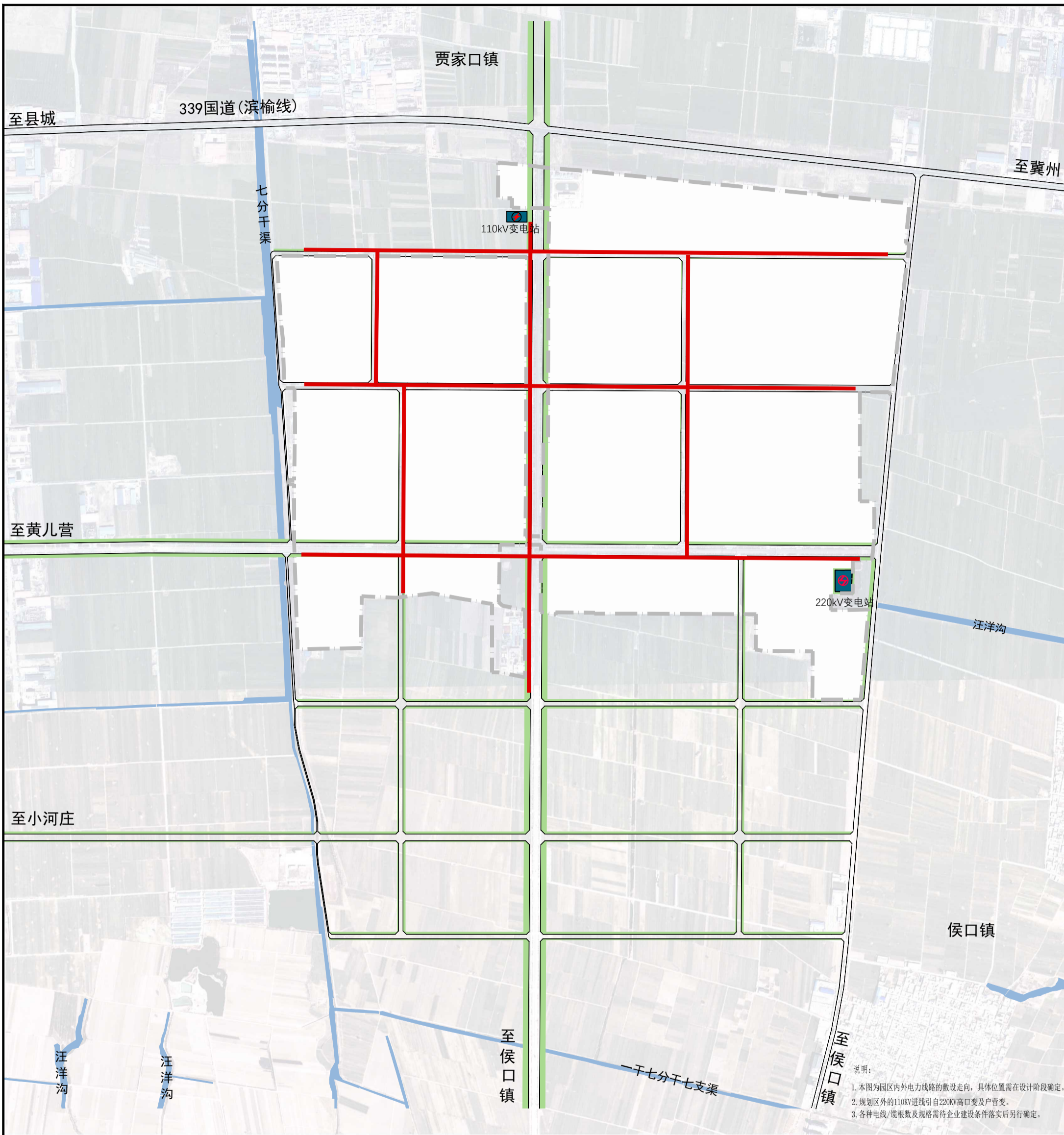
中化国际咨询有限公司
CHINA INTERNATIONAL CHEMICAL CONSULTING CORPORATION

委托单位: 河北宁晋经济开发区(大曹庄管理区)管理委员会

13



雨水管网规划图

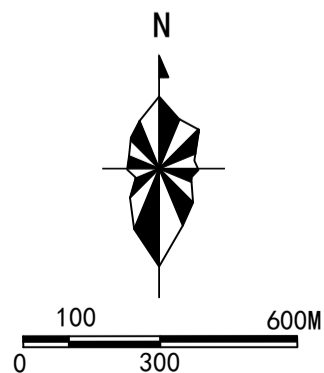
河北宁晋经济开发区盐化工园总体规划(2025-2030年)



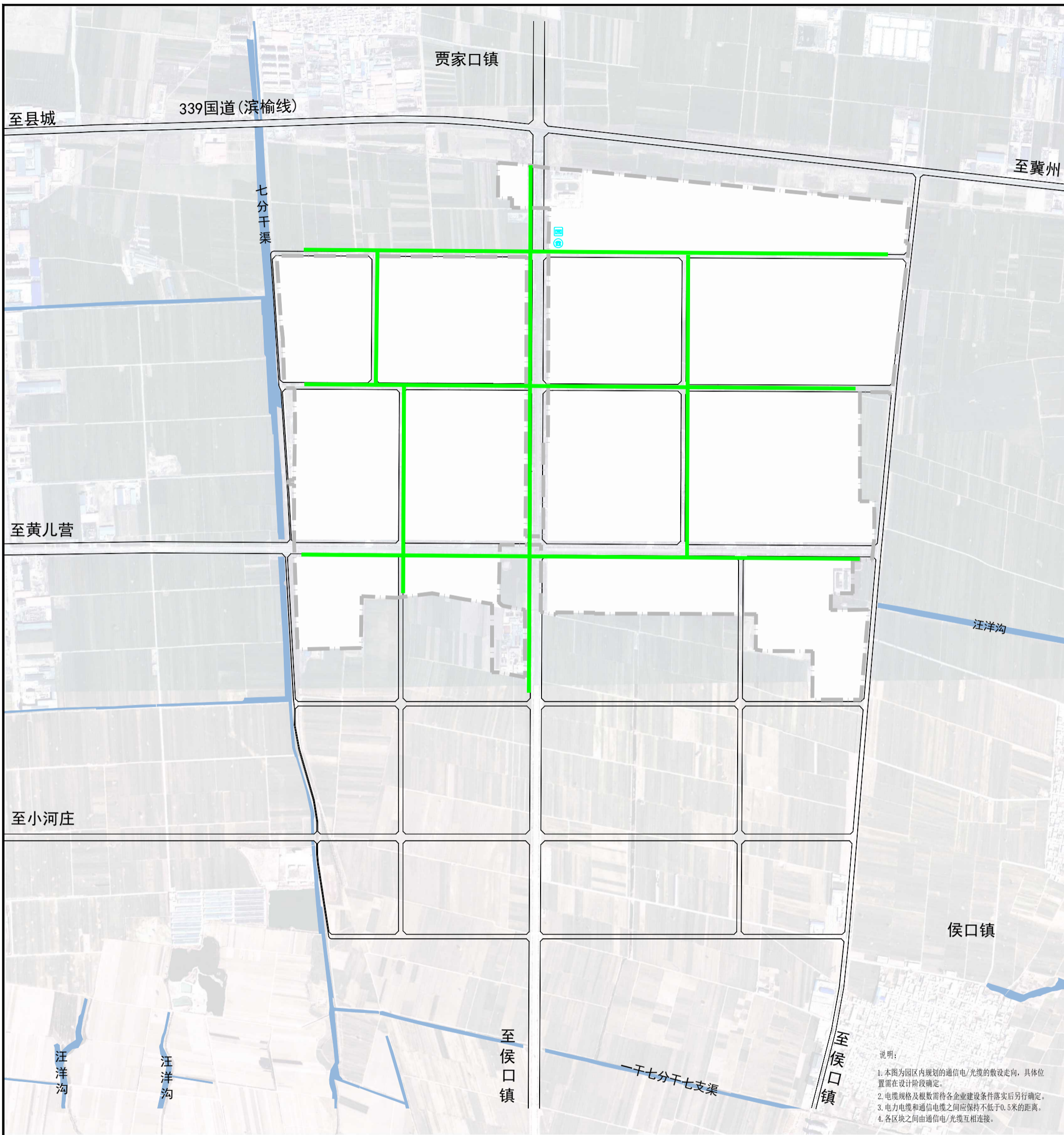
说明：
 1. 本图为园区内外电力线路的敷设走向，具体位置需在设计阶段确定。
 2. 规划区外的110KV进线引自220KV高口变及户营变。
 3. 各种电线/缆根数及规格需待企业建设条件落实后另行确定。

图例




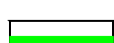
-  规划范围
-  220kV变电站
-  110kV变电站
-  35/10kV电力线路

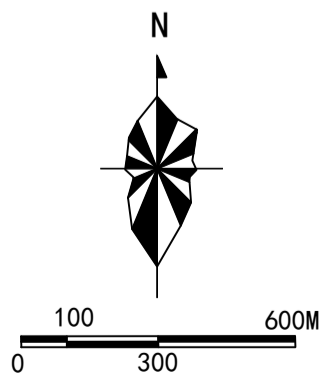


河北宁晋经济开发区盐化工园总体规划(2025-2030年)



图例

-  规划范围
-  规划邮政支局
-  规划电信支局
-  通信电/光缆



编制单位:



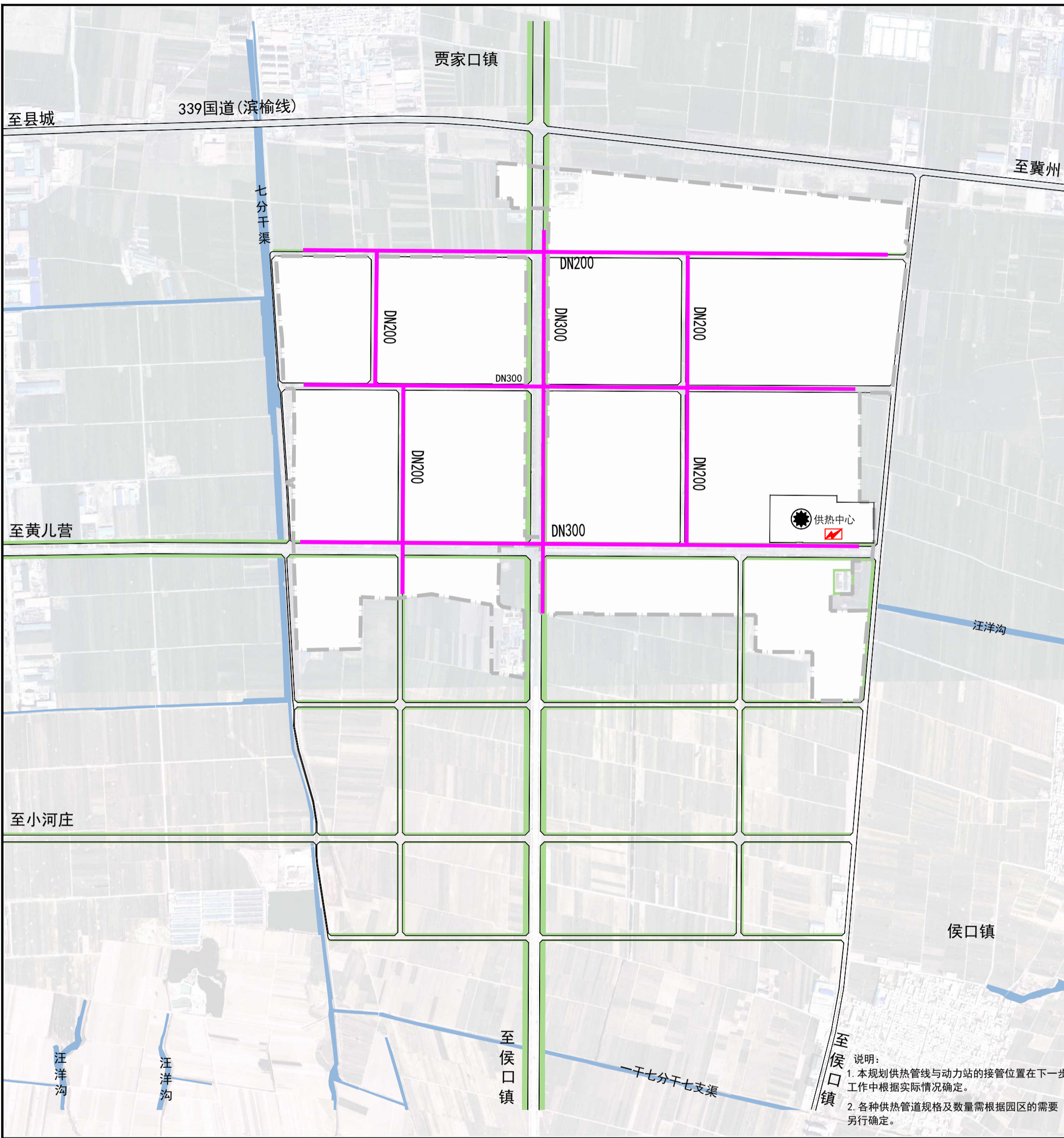
中化国际咨询有限公司
CHINA INTERNATIONAL CHEMICAL CONSULTING CORPORATION

委托单位: 河北宁晋经济开发区(大曹庄管理区)管理委员会

15


通信工程规划图

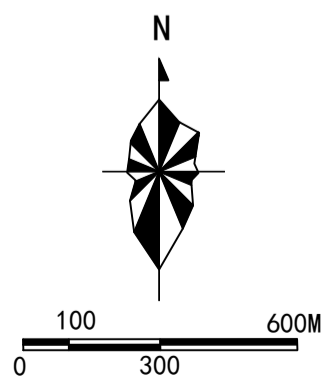
河北宁晋经济开发区盐化工园总体规划(2025-2030年)



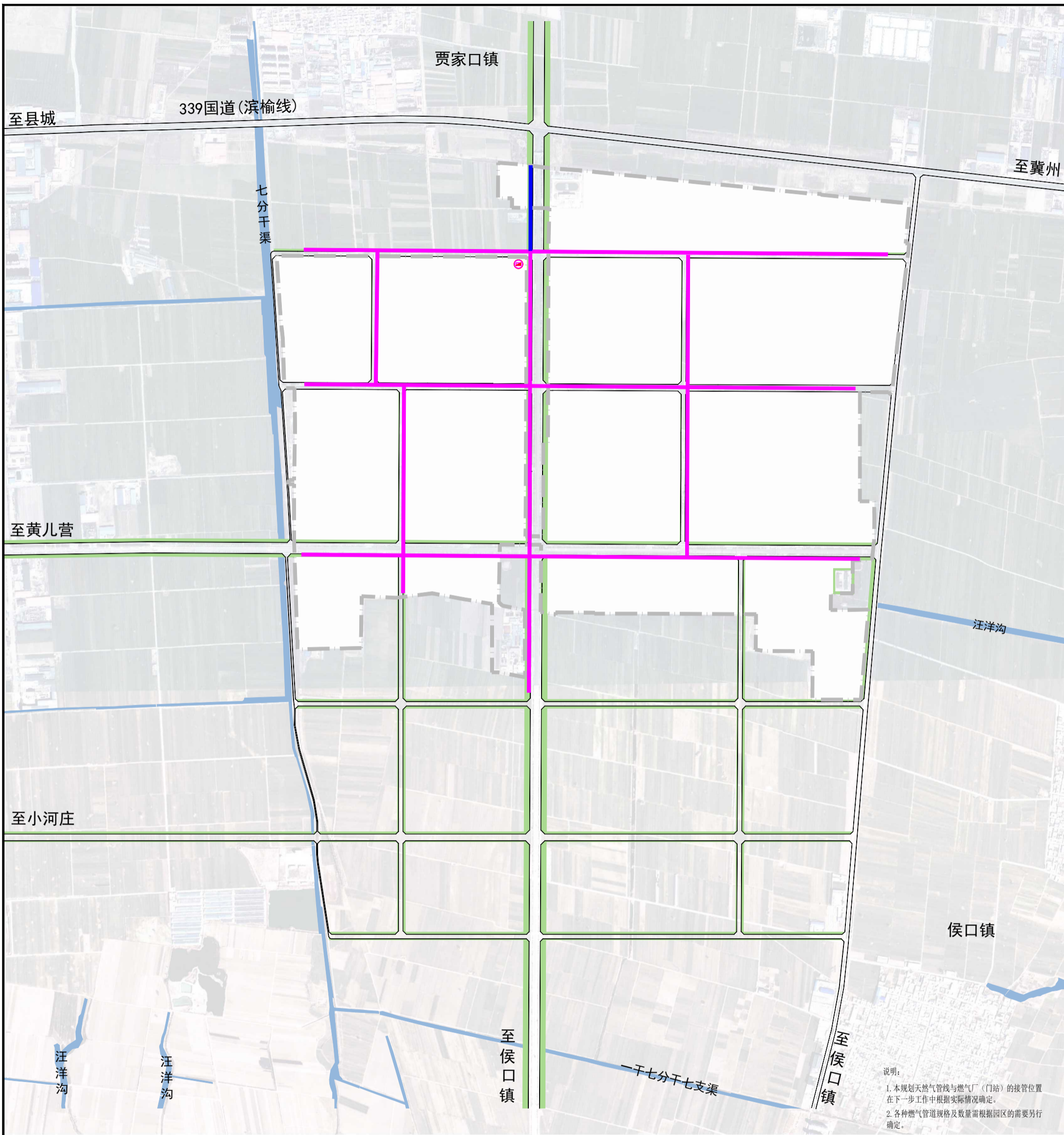
说明：
 1. 本规划供热管线与动力站的接管位置在下一步工作中根据实际情况确定。
 2. 各种供热管道规格及数量需根据园区的需要另行确定。

图例


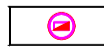


-  规划范围
-  动力站
-  供热管线
-  管径 (mm)

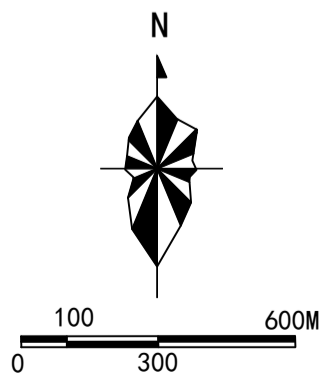


河北宁晋经济开发区盐化工园总体规划(2025-2030年)



图例

-  规划范围
-  高中压调压站
-  高压管道
-  中压管道



编制单位:



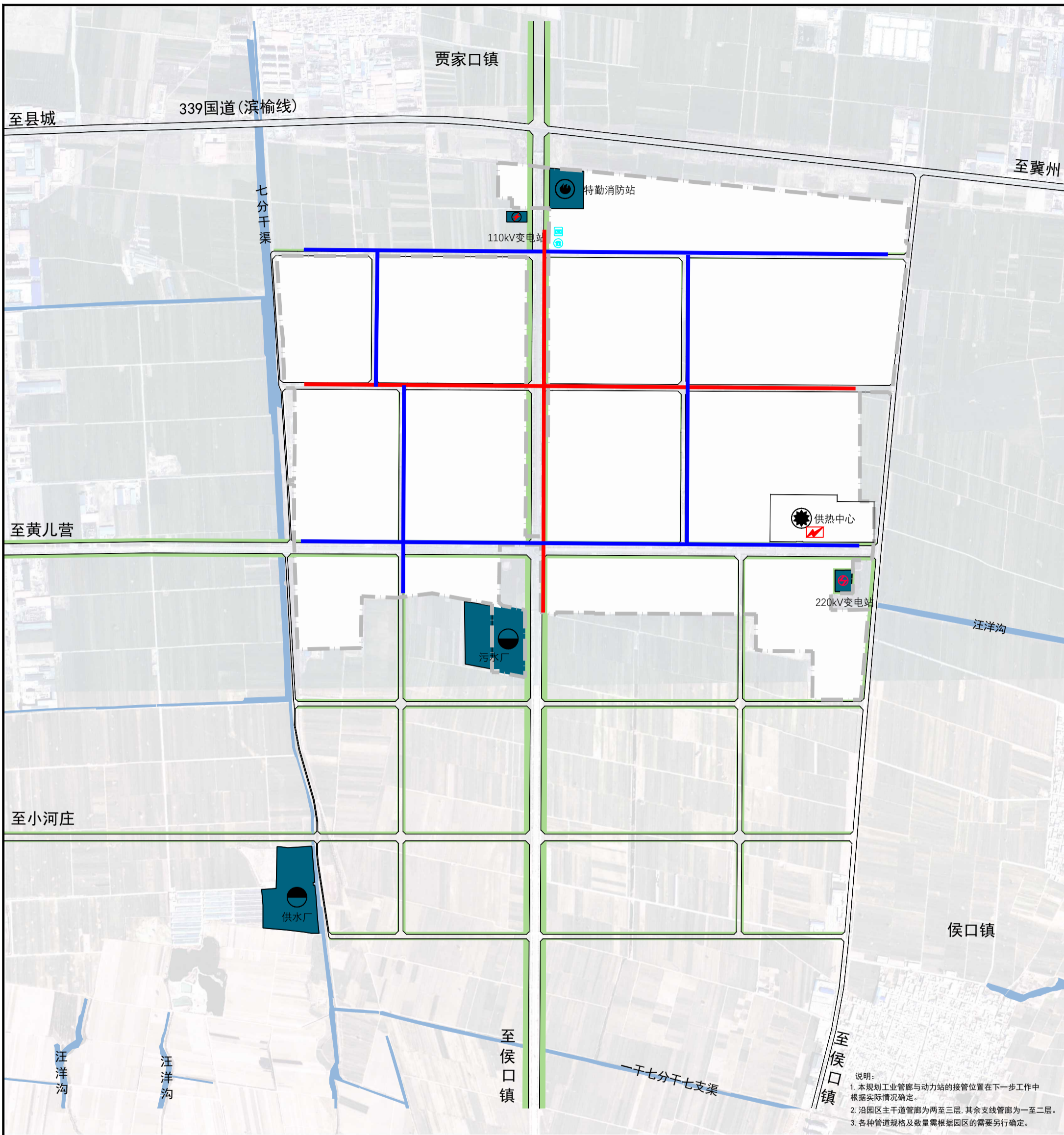
中化国际咨询有限公司
CHINA INTERNATIONAL CHEMICAL CONSULTING CORPORATION

委托单位: 河北宁晋经济开发区(大曹庄管理区)管理委员会

17

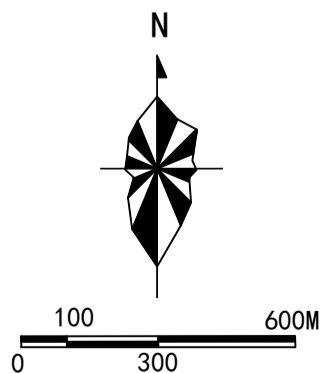
燃气工程规划图

河北宁晋经济开发区盐化工园总体规划(2025-2030年)



图例

-  规划范围
-  动力站
-  主工业管廊
-  次工业管廊



编制单位:



中化国际咨询有限公司
CHINA INTERNATIONAL CHEMICAL CONSULTING CORPORATION

委托单位: 河北宁晋经济开发区(大曹庄管理区)管理委员会

18

工业管廊规划图